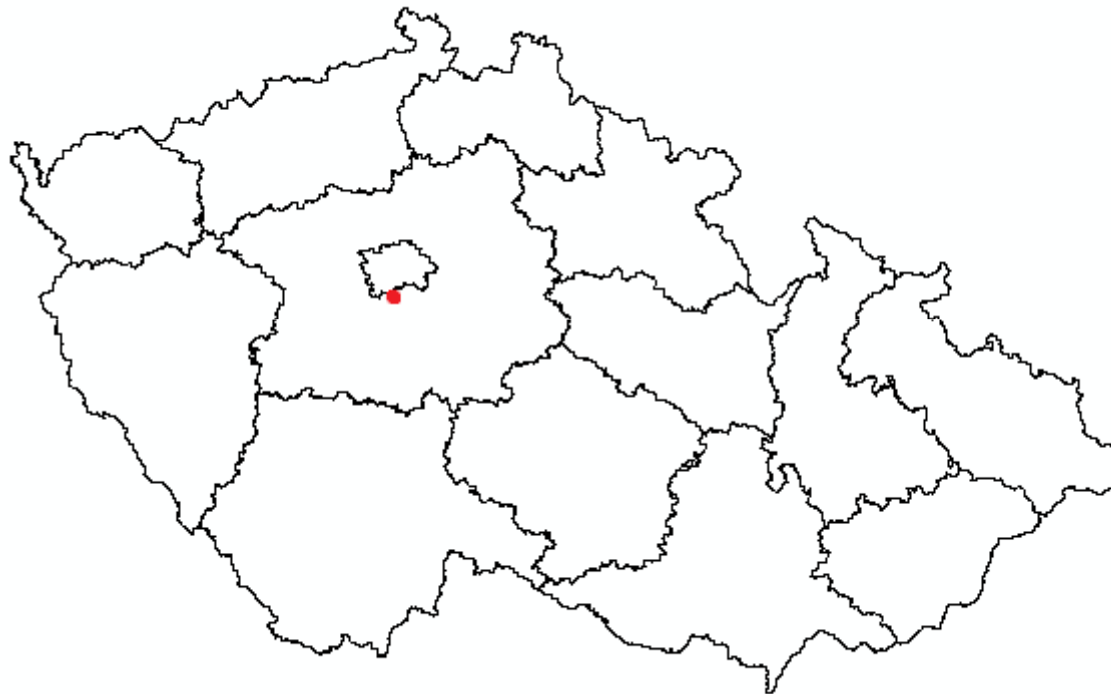


Zhodnocení revitalizace okolí rybníků v Dolních Břežanech



Lucie Patrovská

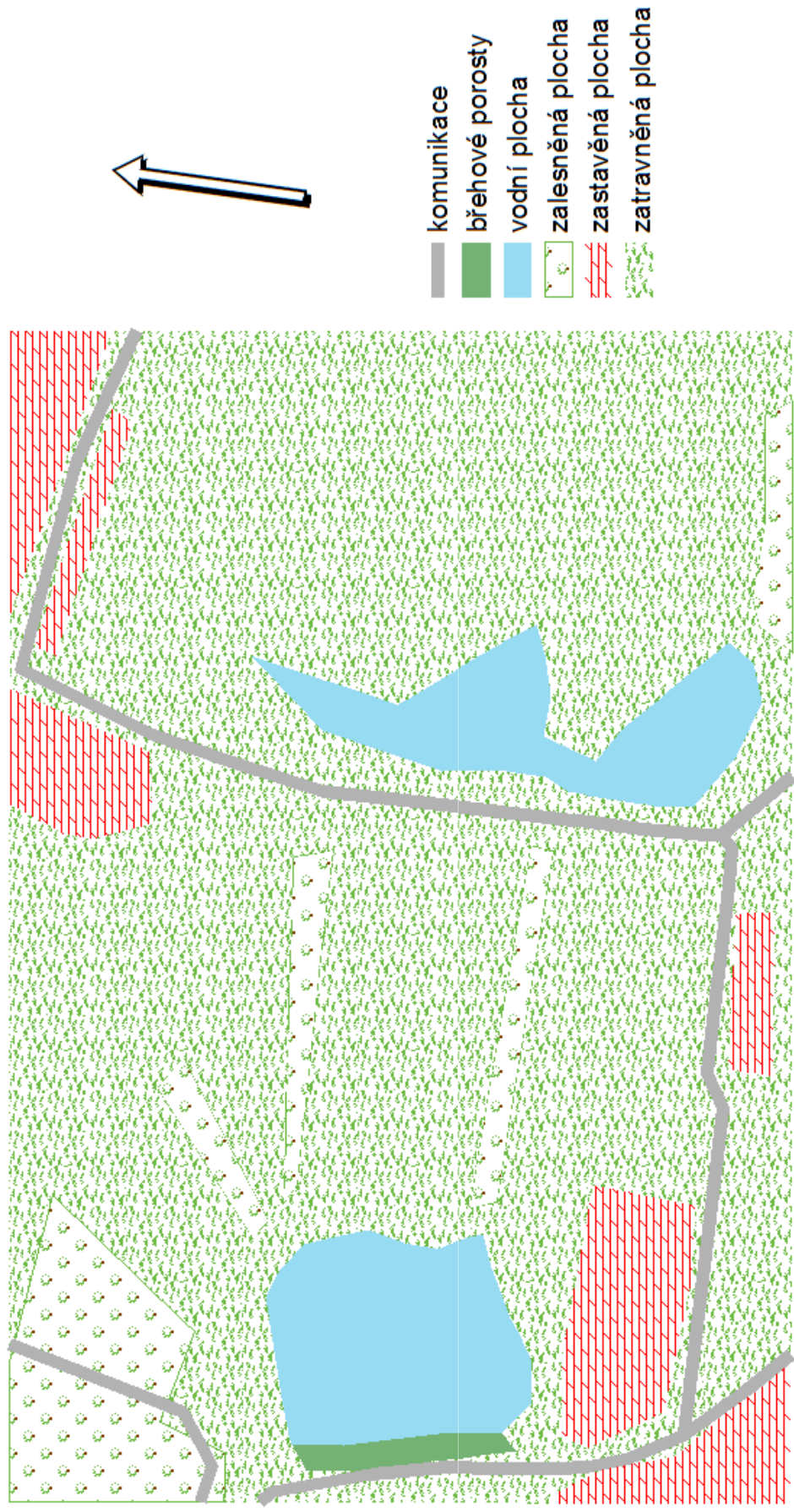
RK-P

1. ročník

Postup


- Data: ČÚZK
- Úpravy:
- Vektorizace
- Analýzy:
- Intersect
- Union
- Clip
- Reclassify

Stav okolí rybníků v Dolních Břežanech v roce 1953

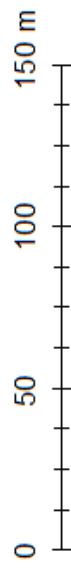


Lucie PATROVSKÁ
Zdroj dat: ČÚZK
Ústí nad Labem, 2018


Stav okolí rybníků v Dolních Břežanech v roce 2004



Lucie PATROVSKÁ
Zdroj dat: ČÚZK
Ústí nad Labem, 2018




Revitalizace okolí rybníků v Dolních Břežanech v roce 2015



Lucie PATROVSKÁ
Zdroj dat: ČÚZK
Ústí nad Labem, 2018


Rozdíly ploch mezi roky 1953 a 2015



Lucie PATROVSKÁ
Zdroj dat: ČÚZK
Ústí nad Labem, 2018

- Celkem se změnilo 44 314 m² území

Rozdíl vodní plochy mezi roky 1953 a 2015



0 50 100 150 m

Lucie PATROVSKÁ
Zdroj dat: ČÚZK
Ústí nad Labem, 2018

- Celkem ubylo 4 747 m² vodní plochy

Území ve třídě do 325 m. n. m.
6 056 m²



Území ve třídě od 325 do 330 m .n .m.
72 928 m²



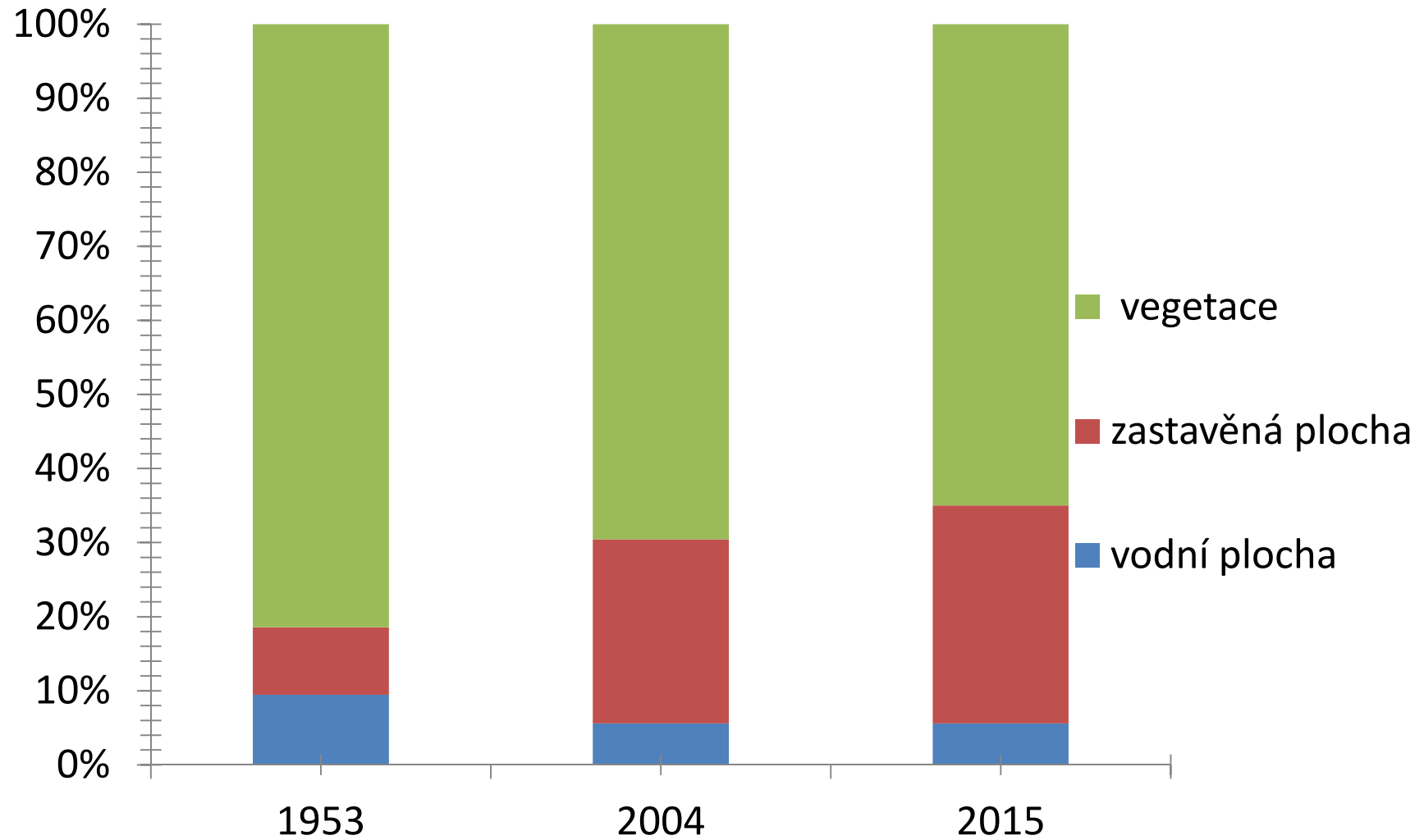
Území ve třídě nad 330 m. n. m.
43 672 m²



Vývoj linií

Délka komunikací a pěších zón [m]		
rok	komunikace	pěší zóna
1953	969	0
2004	1 404	0
2015	1 428	1 748

Vývoj ploch



Závěr

- Trend stoupající zástavby
- Ubývání vegetace
- Zvyšující se délka komunikací